













# Tour du Condroz 25 mai 2026

## Hamoir – Hamoir 108 kms

Communes	Rues de passages	Kms P.	Kms R.	42 kms/h	45 kms/h
HAMOIR	Départ officieux : en cortège sur 1km complexe sportif rue du Moulin,  rue du pont <b>Passage à Niveau</b> N623 rue du Néblon			13h25	13h25
HAMOIR	Départ officiel : sur la ligne d'arrivée N623 rue du Néblon à hauteur du n°47.	0	108	13h30	13h30
OUFFET	N623 Néblon-Le-Pierreux, <b>km 2,8</b> début GPM1 côte de Hermanne	1,5	106,5	13h32	13h32
DURBUY	<b>km 5</b> <b>GPM 1 Côte de Hermanne (ligne au sol)</b> , <b>km 5,1</b> Hermanne, <b>km 5,8</b> Houmart rue Petit Houmart,	5	103	13h37	13h37
	<b>km 6,3</b> Grand Houmart dir Tohogne, <b>km 6,7</b> début GPM2, <b>km 7,8</b> <b>GPM 2 Côte de Grand Houmart (chemin à G)</b> ,	8,3	99,7	13h42	13h41
	<b>km 8,3</b> rue Coquaimont  virage serré à dr, <b>km 9,5</b> Longueville, <b>km 10</b> Longueville, <b>km 10,9</b> N814,	14,5	93,5	13h51	13h49
OUFFET	<b>km 14,5</b> N638 A L'eau dir Ouffet, <b>km 15,9</b> N638 Jenneret				
	<b>km 16,5</b> N638 rue du Bout début GPM3, <b>km 19,1</b> <b>GPM 3 Côte d'Ouffet ( panneau directionnel)</b> ,	16,5	91,5	13h54	13h52
OUFFET	<b>km 19,3</b> N66 rue Sauvenière, <b>km 19,7</b> N66 chaussée de Huy, <b>km 19,9</b> ilot central,	22	86	14h01	13h59
	<b>km 22</b> N66 Warzée Grand Route, <b>km 23,1</b> N66 Grand Route, <b>Way out 1</b> Tige de pair , <b>km 23,2</b> rue Préalle	24,1	83,9	14h04	14h02
CLAVIER	<b>KM 24,1</b> Béemont, <b>km 24,3</b> Béemont	24,8	83,2	14h05	14h03
CLAVIER	dir Ochain, <b>km 27,5</b> Ochain, <b>km 28,1</b> rue de la Drève <b>10 rétrécisseurs</b> ,	28,6	79,4	14h11	14h08
	<b>km 28,6</b> N641 route de Huy dir Clavier début GPM 4, <b>km 30,5</b> <b>GPM 4 Côte d'Atrain (route à dr)</b> , <b>Way In 1</b> N641	32,2	75,8	14h16	14h13
	<b>km 32,2</b> N641 En Roua, <b>km 33,4</b> Ocquier, <b>km 33,9</b> N638 Grand Rue, <b>Way out 2</b>				
Somme-Leuze Prov.Namur	N638 Botrin rue d'Ocquier, <b>km 36,2</b> rue de la Vieille Eglise, <b>km 36,4</b> <b>rétrécisseur</b> , <b>km 36,5</b> rue de Borlon,	35,2	72,8	14h20	14h17
	<b>km 36,7</b> <b>rétrécisseur</b> , <b>km 38,1</b> Tier de Viné, <b>km 38,5</b> route d'Oneux,	38,8	69,2	14h25	14h22
	<b>Km 38,8</b> Zone déchets <b>km 39,1</b> <b>RAVITAILLEMENT</b> , <b>km 40</b> Zone déchets  fin <b>Km 40,3</b>				
DURBUY Prov.Luxembourg	<b>km 42,8</b> N814, <b>km 44</b> N814	41,8	64,2	14h30	14h26
DURBUY	<b>km 45,5</b> N833 rue des Amordins dir Tohogne, <b>km 46</b> Tohogne N833 rue des Amordins,	45,5	62,5	14h35	14h31
	<b>km 46,5</b> N833 rue de l'Abbé Deldef, <b>km 47</b> N831 rue Christophe Théate,				

	km 47,4 → N831 rue Christophe Théate dir Hamoir, km 47,8 ↑ Longchamps	47,4	60,6	14h38	14h33
HAMOIR	↑ N831 rue de Tohogne, Km 51,9 Zone déchets km 52,3 km 54,2  rétrécisseur, km 53,6 ← N623 rue du Néblon	51,8	56,2	14h44	14h39
1 <sup>er</sup> passage de la ligne	N623 rue du Néblon à hauteur du n°47.	54	54	14h47	14h42
OUFFET	↑ N623 Néblon-Le-Pierreux, km 56,8 ← début GPM1 côte de Hermanne	55,5	52,5	14h49	14h44
DURBUY	km 59  <u>GPM 5 Côte de Hermanne (ligne au sol)</u> , km 59,1 ← Hermanne, km 59,8 ↑ Houmart rue Petit Houmart, km 60,3 ← Grand Houmart dir Tohogne, km 60,7 ↑ début GPM2, km 61,8  <u>GPM 6 Côte de Grand Houmart (chemin à G)</u> , km 62,3 → rue Coquaimont  virage serré à dr, km 63,5 ↑ Longueville, km 64 ← Longueville, km 64,9 → N814, km 68,5 → N638 A L'eau dir Ouffet, km 69,9 ↑ N638 Jenneret	59	49	14h54	14h49
		62,3	45,7	14h59	14h53
		68,5	39,5	15h08	15h01
OUFFET	km 70,5 ← N638 rue du Bout début GPM3, km 73,1  <u>GPM 7 Côte d'Ouffet (panneau directionnel)</u> , km 73,3 ← N66 rue Sauvenière, km 73,7 ← N66 chaussée de Huy, km 73,9  ilot central, km 76 ↑ N66 Warzée Grand Route, km 77,1 ↑ N66 Grand Route, Way out 3 ← Tige de pair, km 77,2 ← rue Préalle	70,5	37,5	15h11	15h04
		76	32	15h19	15h11
OUFFET	KM 78,1 ↑ Béemont, km 78,3 ↑ Béemont	78,1	29,9	15h22	15h14
CLAVIER	↑ dir Ochain, km 81,5 ↑ Ochain, km 82,1 ↑ rue de la Drève  10 rétrécisseurs, km 82,6 ← N641 route de Huy dir Clavier début GPM 4, km 84,5  <u>GPM 8 Côte d'Atrain (route à dr)</u> , Way In 3 ← N641 km 86,2 ↑ N641 En Roua, km 87,4 ↑ Ocquier, km 87,9 → N638 Grand Rue, Way out 2 ←	78,8	29,2	15h23	15h15
		84,6	23,4	15h31	15h23
		86,2	21,8	15h33	15h25
Somme-Leuze Prov.Namur	↑ N638 Botrin rue d'Ocquier, km 90,2 ← rue de la Vieille Eglise, km 90,4  rétrécisseur, km 90,5 ← rue de Borlon, km 90,7  rétrécisseur, km 92,1 → Tier de Viné, km 92,5 ← route d'Oneux, Km 92,8 Zone déchets km 93,1  RAVITAILLEMENT, km 93,7 Zone déchets Km 94 fin,	89,2	18,8	15h37	15h29
		92,8	15,2	15h43	15h34
DURBUY Prov.Luxembourg	Km 95,5 → N814, km 97,7 ↑ N814, km 99,2 ← N833 rue des Amordins dir Tohogne, km 99,7 ↑ Tohogne N833 rue des Amordins, km 100,2 ↑ N833 rue de l'Abbé Deldef, km 100,7 ← N831 rue Christophe Théate, km 101,1 → N831 rue Christophe Théate dir Hamoir, km 101,5 ↑ Longchamps	95,5	12,5	15h46	15h37
		101,1	6,9	15h54	15h45
HAMOIR	↑ N831 rue de Tohogne, Km 105,7 Zone déchets Km 106, km 107  rétrécisseur, km 107,4 ← N623 rue du Néblon	105,5	2,5	16h01	15h51
ARRIVEE	N623 rue du Néblon à hauteur du n°47.	108	0	16h04	15h54